



Technische gids

Koga Ronde van Zuid Oost Friesland

voor

Elite en belofte

en

Nieuwelingen en Dames

Zaterdag 6 mei 2017

Zondag 7 mei 2017

provinsje fryslân
provincie fryslân 

Technische gids Ronde Zuid Oost Friesland

Inhoud:

1. Programma	Blz. 2
2. Hospitality / wijziging situatie Appelscha	Blz. 3
3. Route beschrijving Elite en Belofte	Blz. 5
4. Route beschrijving Nieuwelingen	Blz. 11
5. Route beschrijving Dames	Blz. 15
6. Kaarten	Blz. 21
7. Organisatie	Blz. 24
8. Jury	Blz. 26
9. Reglement	Blz. 27
10. Disclaimer	Blz. 30
11. Sponsors	Blz. 31

1. Programma

Organisatie	: Stichting Wieler Promotie Olympia	
Datum	: Zaterdag	6 mei 2017
	: Zondag	7 mei 2017
Informatie website	: www.swpo.nl	
Start	: Parkeerterrein t.o. Café Restaurant Bosberg te Appelscha	
Finish parcours	: Bosberg te Appelscha ter hoogte van het Openluchttheater	
Afstanden	: Junioren	80 km
	: Dames	125 km
	: Elite en Belofte	178 km
Categorieën	Elite en Belofte / Dames / Nieuwelingen	
Start/finishtijd	: Elite en Belofte	6 mei: start 13.00 uur, finish 16.50 uur
	: Dames	7 mei: start 10.00 uur, finish 12.00 uur
	: Elite en Belofte	7 mei: start 14.00 uur, finish 16.30 uur
Huldiging	: VIP tent (t.o. jurywagen)	
Prijsuitreiking		

2. Hospitality

Permanence : Voetbalvereniging Stânfries
: Boerestreek 9A, 8426 BM Appelscha
: (sportpark "De Steegde" Tel 0516-431238)

Kleedkamers : Voetbalvereniging Stânfries
: Boerestreek 9A, 8426 BM Appelscha
: (sportpark "De Steegde" Tel 0516-431238)

Juryruimtes : Cafe * Bar * Steakhouse * Bowling Pruijm
: Boerestreek 17, 8426 BM Appelscha



Plattegrond start- finishlokatie



- A Ruimte voor jury- en ploegleidersvergadering
- Eetcafé, restaurant By Bouma, Boerestreek 17, 8426 BM Appelscha
- B Kleedruimte en inschrijving
- VV Stanfries (Sportpark De Steegde), Boerestreek 9a, 8426 BM Appelscha
- C Inwisselen wielen (juniores)
- VV Stanfries (Sportpark De Steegde), Boerestreek 9a, 8426 BM Appelscha
- D Parkeren ploegleiders op parkeerterrein VV Stanfries
- E Opstellen ploegleiders
- F Opstelling jurywagens, neutrale materiaalwagens
- G Opstellen renners op parkeerterrein t.o. restaurant De Bosberg
- H VIP ruimte en podiumwagen (t.o. jurywagen)
- I Start- finish (jurywagen)

3. Route Elite en Belofte: zaterdag 6 mei 2017 – start 13.00 uur

Punt	Afstand		Tijd tussen		Kruising/overgang weg/bijzonder punt	Richting
	tussen	Afstand	punt	Tijd		
-1	-0,22	-0,22			Begin Neutralisatie parkeerplaats	
0	0,00	0,00	0:00:00	13:00:00	Start	
1	0,73	0,73	0:00:58	13:00:58	Bosberg-Hildenberg	LA
2	0,66	1,39	0:00:53	13:01:51	Hildenberg-Schapendrift	RD
3	0,16	1,55	0:00:13	13:02:04	Hildenberg-Grun	RD
4	0,53	2,07	0:00:42	13:02:46	Hildenberg-Tilgrupsweg	LA
5	0,11	2,18	0:00:09	13:02:54	Tilgrupsweg-Drentseweg	LA
6	0,08	2,26	0:00:06	13:03:01	Drentseweg-Boslaan	RD
7	0,57	2,84	0:00:46	13:03:47	Drentseweg-De Valouwe	RD
8	0,12	2,96	0:00:10	13:03:57	Drentseweg-Paalakkers	RD
9	0,10	3,06	0:00:08	13:04:05	Drentseweg-Laanakkers	RD
10	0,08	3,14	0:00:06	13:04:11	Drentseweg-zandakkers	RD
11	0,06	3,20	0:00:05	13:04:16	Drentseweg-X	RD
12	0,03	3,23	0:00:02	13:04:18	Drentseweg-Schapendrift	RD
13	0,05	3,28	0:00:04	13:04:22	Drentseweg-Boerenstreek	LA
14	0,08	3,36	0:00:06	13:04:29	Boerenstreek-Van Emstweg	RA
15	0,14	3,50	0:00:11	13:04:40	Van Emstweg-Van Emstweg	RD
16	0,03	3,52	0:00:02	13:04:42	Van Emstweg-Aenboomsteegde	RD
17	0,05	3,58	0:00:04	13:04:46	Van Emstweg-Van Emstweg	RD
18	0,08	3,66	0:00:06	13:04:53	Van Emstweg-Steegde	RD
19	0,24	3,90	0:00:19	13:05:12	Van Emstweg-Alle Wijtzesweg	RD
20	0,11	4,01	0:00:09	13:05:21	Van Emstweg-Vaart Zuidzijde	LA
21	0,60	4,61	0:00:48	13:06:09	Vaart Zuidzijde-Bruggelaan	RA
22	0,03	4,64	0:00:02	13:06:11	Bruggelaan-Vaart Noordzijde	LA
23	0,02	4,66	0:00:02	13:06:13	Vaart Noordzijde-Zuideinde	RD
					Vaart Noordzijde-->Verlaat-->Molenweg	
					Oosterwolde	
24	4,08	8,73	0:05:26	13:11:38	Molenweg-Schottelenburgweg(N919)	RD
25	0,84	9,57	0:01:07	13:12:46	Schottelenburgweg(N919)-Rijweg	
26	0,69	10,26	0:00:55	13:13:41	Schottelenburgweg(N919)-Klazingaweg	LA
					Schottelenburgweg(N919)-->Het Oost	
27	0,69	10,95	0:00:55	13:14:36	Het Oost(N919)-Bentemaden	RD
28	0,17	11,12	0:00:14	13:14:50	Het Oost(N919)-Schrappinga	LA
29	0,69	11,81	0:00:55	13:15:45	Schrappinga-Jardinga	RD
30	0,35	12,16	0:00:28	13:16:13	Schrappinga-Weperpolder	RD
					Schrappinga-->Haulerdielk	
					Haule	
31	2,37	14,53	0:03:10	13:19:22	Haulerdielk-Dorpsstraat	RA
32	0,22	14,75	0:00:18	13:19:40	Dorpsstraat-Blauwe Bos	RD
33	0,55	15,30	0:00:44	13:20:24	Dorpsstraat-Claes Egbesweg	RD
34	0,17	15,47	0:00:14	13:20:38	Dorpsstraat-De Mandestraat	RD
35	0,24	15,71	0:00:19	13:20:57	Dorpsstraat-Veenpettenweg	RD
36	1,59	17,30	0:02:07	13:23:04	Dorpsstraat-Tonckensweg(N918)	LA
37	0,57	17,87	0:00:46	13:23:50	Tonckensweg(N918)-Koumansburg	RD
38	1,34	19,21	0:01:47	13:25:37	Tonckensweg(N918)-Scheingsreed	RD

Tocnkensweg-->Oosterwoldseweg						
Haulerwijk						
39	0,59	19,79	0:00:47	13:26:23	Oosterwoldseweg(N918)-opzienersweg	RD
40	0,11	19,90	0:00:09	13:26:32	Oosterwoldseweg(N918)-Valckeniersweg	RD
41	0,22	20,11	0:00:18	13:26:49	Oosterwoldseweg(N918)-Hoofdweg Boven	LA
42	0,10	20,22	0:00:08	13:26:58	Hoofdweg Boven(N917)-Praam	RD
43	1,16	21,38	0:01:33	13:28:30	Hoofdweg Boven(N917)-Smidslaantje	RD
Hoofdweg Boven-->Compagnonsweg						
Waskemeer						
44	2,45	23,82	0:03:16	13:31:46	Compagnonsweg(N917)-Kruisweg	LA
45	0,03	23,85	0:00:02	13:31:48	Kruisweg-Breebergweg	RD
46	0,06	23,91	0:00:05	13:31:53	Kruisweg-Jan Roelswijk	RD
47	0,13	24,04	0:00:10	13:32:03	Kruisweg-De Fenne	RD
48	0,06	24,10	0:00:05	13:32:08	Kruisweg-Kruisweg	RD
49	0,09	24,18	0:00:07	13:32:14	Kruisweg-Wijndelsweg	RD
50	1,90	26,09	0:02:32	13:34:47	Kruisweg-Schansdijk	RD
51	0,68	26,77	0:00:54	13:35:42	Kruisweg-Zwetteweg	RA
Zwetteweg-->Bovenweg						
52	1,30	28,06	0:01:44	13:37:25	Bovenweg-Herenweg	LA
53	0,68	28,73	0:00:54	13:38:18	Herenweg-Kloosterweg	RD
Donkerbroek						
54	0,76	29,50	0:01:01	13:39:20	Herenweg-De Pegge	RD
55	0,37	29,86	0:00:30	13:39:49	Herenweg-Kerkreed	RD
56	0,05	29,91	0:00:04	13:39:53	Herenweg-Schoolstraat	RD
57	0,11	30,02	0:00:09	13:40:02	Herenweg-Buursterlaan	RD
58	0,21	30,24	0:00:17	13:40:19	Herenweg-Wemerstraat	RD
59	0,10	30,33	0:00:08	13:40:26	Herenweg-Veerhuisweg	RD
60	0,17	30,50	0:00:14	13:40:40	Herenweg-Vosseheer	RD
61	0,02	30,52	0:00:02	13:40:42	Herenweg-Fruitier de Talmaweg	RD
Herenweg-->Geert Wolter smitweg						
62	0,09	30,61	0:00:07	13:40:49	Geert Wolter Smitweg-Posthuisweg	RD
63	0,10	30,71	0:00:08	13:40:57	Geert Wolter Smitweg-Oude Trambaan	LA
64	0,26	30,98	0:00:21	13:41:18	Oude Trambaan-Vaart Westzijde	RA
65	0,14	31,11	0:00:11	13:41:29	Vaart Westzijde-Balkweg	RA
66	0,09	31,20	0:00:07	13:41:36	Balkweg-Balkweg	LA
67	0,90	32,10	0:01:12	13:42:48	Balkweg-Het Hoogezand	RD
68	0,59	32,69	0:00:47	13:43:35	Balkweg-Tjabbekamp	RD
69	0,20	32,89	0:00:16	13:43:51	Balkweg-Tjabbekamp	RD
70	1,03	33,92	0:01:22	13:45:14	Balkweg-Kuinderweg	RD
71	0,58	34,50	0:00:46	13:46:00	Balkweg-Buterheideveld	RA
Buterheideveld-->Lyclamaweg						
Makkinga						
72	0,71	35,21	0:00:57	13:46:57	Lyclamaweg-Oosterhuisweg	RD
73	0,03	35,24	0:00:02	13:46:59	Lyclamaweg-Brink	RD
Lyclamaweg-->Berkoperweg						
74	0,29	35,53	0:00:23	13:47:22	Berkoperweg-Van Brederodestraat	RD
75	0,24	35,77	0:00:19	13:47:42	Berkoperweg-Meulenbosweg	RD
76	1,59	37,36	0:02:07	13:49:49	Berkoperweg-Twijtel	LA
Twijtel-->Abbendijk						
77	0,91	38,27	0:01:13	13:51:02	Abbendijk-Bovenweg(N351)	RA

					Nijeberkoop	
78	0,89	39,16	0:01:11	13:52:13	Bovenweg(N351)-Frankrijk	RD
79	0,23	39,39	0:00:18	13:52:31	Bovenweg(N351)-Oosteregge	RD
					Bovenweg(N351)-Roubaix van de	
80	0,28	39,67	0:00:22	13:52:54	Stellingwerven	RA
81	0,85	40,52	0:01:08	13:54:02	Roubaix van de Stellingwerven-Grindweg	LA
82	0,86	41,38	0:01:09	13:55:10	Grindweg-Alberdalaan	RA
83	1,32	42,70	0:01:46	13:56:56	Alberdalaan-Egypte	RD
					Alberdalaan-->Nijeberkoperweg	
84	1,21	43,91	0:01:37	13:58:33	Nijeberkoperweg-Tjongervallei	LA
85	2,07	45,98	0:02:46	14:01:18	Tjongervallei-Suurdreed	RD
86	1,71	47,69	0:02:17	14:03:35	Tjongervallei-Heerenveenseweg(N353)	RD
87	2,39	50,08	0:03:11	14:06:46	Tjongervallei-Sevenaerpad	RD
88	1,72	51,80	0:02:18	14:09:04	Tjongervallei-Vogelweide	RD
89	4,28	56,07	0:05:42	14:14:46	Tjongervallei-Schoterlandseweg(N380)	LA
90	0,52	56,59	0:00:42	14:15:27	Schoterlandseweg(N380)-Bisschoplaan	RD
					Mildam	
91	0,62	57,21	0:00:50	14:16:17	Schoterlandseweg(N380)-Van Aylvalaan	RD
92	0,05	57,27	0:00:04	14:16:22	Schoterlandseweg(N380)-De Kam	RD
93	0,14	57,41	0:00:11	14:16:33	Schoterlandseweg(N380)-Molenlaan	RD
94	0,03	57,44	0:00:02	14:16:35	Schoterlandseweg(N380)-Bruggelaantje	RD
95	2,14	59,58	0:02:51	14:19:26	Schoterlandseweg(N380)-Schoterlandseweg	RD
96	0,43	60,01	0:00:34	14:20:01	Schoterlandseweg(N380)-Afrif A32	RD
97	0,20	60,21	0:00:16	14:20:17	Schoterlandseweg(N380)-Afrif A33	RD
					Schoterlandseweg(N380)-->De Kuinder	
					Heerenveen	
98	0,13	60,33	0:00:10	14:20:26	De Kuider-De Kuider	RA
99	0,26	60,59	0:00:21	14:20:47	De Kuider-De Meander	RA
					Oudeschoot	
100	0,10	60,69	0:00:08	14:20:55	De Meander-Wolvegasterweg	RA
101	0,03	60,72	0:00:02	14:20:58	Wolvegasterweg-Schoterschansweg	RD
					Wolvegasterweg-->Heerenveenseweg	
102	0,64	61,35	0:00:51	14:21:48	Heerenveenseweg-Tjongerpad	LA
103	0,23	61,59	0:00:18	14:22:07	Tjongerpad-Stelweg	RA
104	2,09	63,67	0:02:47	14:24:54	Stelweg-Brugslootweg	RD
105	1,57	65,25	0:02:06	14:27:00	Stelweg-Ottersweg	RA
106	0,98	66,23	0:01:18	14:28:18	Ottersweg-Ruskemadenweg	LA
107	3,02	69,25	0:04:02	14:32:20	Ruskemadenweg-Slingerweg	RA
					Oldeholtwolde	
108	1,88		0:02:30	13:00:00	Slingerweg-Kerkweg	LA
109	0,82	71,96	0:01:06	14:35:57	Kerkweg-Scheeneweg	RD
					Kerkweg-->Idzardaweg	
					Ter Idzard	
110	0,53	72,49	0:00:42	14:36:39	Idzardaweg-Bospad	RD
111	0,91	73,40	0:01:13	14:37:52	Idzardaweg-Hamersweg	RD
112	0,37	73,78	0:00:30	14:38:22	Idzardaweg-Zwareweg	RD
113	1,29	75,07	0:01:43	14:40:06	Idzardaweg-Vriesburgerweg	RA
114	1,66	76,72	0:02:13	14:42:18	Vriesburgerweg-Hoofdweg	LA
115	1,75	78,48	0:02:20	14:44:38	Hoofdweg-Binneweg	RD
					Hoofdweg-->Wolvegasterweg	

116	1,36	79,84	0:01:49	14:46:27	Wolvegasterweg-Meulereed	RD
					Oldeberkoop	
117	0,65	80,49	0:00:52	14:47:19	Wolvegasterweg-Molenbosch	RD
118	0,35	80,83	0:00:28	14:47:46	Wolvegasterweg-Molenlaantje	RD
119	0,13	80,97	0:00:10	14:47:58	Wolvegasterweg-Heerenveenseweg(N353)	RD
120	0,05	81,03	0:00:04	14:48:02	Wolvegasterweg-Singel	RD
121	0,12	81,14	0:00:10	14:48:11	Wolvegasterweg-Willinge Prinsstraat	RD
					Wolvegasterweg-->Oosterwoldseweg	
122	0,14	81,27	0:00:11	14:48:22	Oosterwoldseweg-Delle	RD
123	0,12	81,39	0:00:10	14:48:31	Oosterwoldseweg-Oosterwoldseweg	RD
124	0,10	81,49	0:00:08	14:48:39	Oosterwoldseweg-Meester Bezemalaan	RD
125	0,13	81,62	0:00:10	14:48:50	Oosterwoldseweg-Het Hooge	RD
126	1,16	82,78	0:01:33	14:50:22	Oosterwoldseweg-Deddingabuurt	RD
					Oosterwoldseweg-->Grindweg	
82	1,52	84,31	0:02:02	14:52:25	Grindweg-Alberdalaan	RD
81	0,91	85,22	0:01:13	14:53:38	Grindweg-Roubaix van de Stellingwerven	RA
					Nijeberkoop	
					Roubaix van de Stellingwerven-	
80	0,85	86,07	0:01:08	14:54:46	Bovenweg(N351)	LA
79	0,28	86,34	0:00:22	14:55:07	Bovenweg(N351)-Oosteregge	RD
78	0,23	86,58	0:00:18	14:55:26	Bovenweg(N351)-Frankrijk	RD
77	0,89	87,47	0:01:11	14:56:38	Bovenweg(N351)-Abbedijk	LA
					Abbedijk-->Twijtel	
76	0,92	88,38	0:01:14	14:57:50	Twijtel-Berkoperweg	RA
75	1,59	89,97	0:02:07	14:59:58	Berkoperweg-Meulenbosweg	RD
					Makkinga	
74	0,24	90,21	0:00:19	15:00:17	Berkoperweg-Van Brederodestraat	RD
					Berkoperweg-->Lyclamaweg	
73	0,29	90,50	0:00:23	15:00:40	Lyclamaweg-Brink	RD
72	0,03	90,53	0:00:02	15:00:42	Lyclamaweg-Oosterhuisweg	RA
127	0,13	90,65	0:00:10	15:00:52	Oosterhuisweg-Meester Bergsmastraat	RD
					Oosterhuisweg-->De Harken-->Laagduurswoude	
128	3,09	93,74	0:04:07	15:04:59	Laagduurswoude-Duistereweg	RD
129	0,58	94,32	0:00:46	15:05:46	Laagduurswoude-Bovenweg(N351)	RD
					Laagduurswoude-->Klokhuisdijk	
130	0,47	94,79	0:00:38	15:06:23	klokhuisdijk-Steenmaatsdijk	RA
131	0,70	95,49	0:00:56	15:07:19	Steenmaatsdijk-Haerdijk	RD
					Steenmaatsdijk-->Veneburen	
132	1,33	96,81	0:01:46	15:09:05	Veneburen-Peperstraat	LA
					Elsloo	
133	2,05	98,86	0:02:44	15:11:49	Peperstraat-Noord	RA
134	0,15	99,02	0:00:12	15:12:02	Noord-Bütenweg	LA
135	0,42	99,43	0:00:34	15:12:34	Bütenweg-Eikenhorst	RD
136	0,44	99,87	0:00:35	15:13:10	Bütenweg-Hoofdweg	LA
137	0,22	100,08	0:00:18	15:13:26	Hoofdweg-Frankenaweg	RD
138	0,17	100,25	0:00:14	15:13:40	Frankenaweg-Kloosterweg	RA
139	3,08	103,33	0:04:06	15:17:46	Kloosterweg-Haerdijk	RD
140	0,74	104,07	0:00:59	15:18:46	Kloosterweg-De Bult	LA
141	0,78	104,85	0:01:02	15:19:48	De bult-Klokhuisdijk	RD
142	1,04	105,90	0:01:23	15:21:12	Klokhuisdijk-Stokdijk	RA

					Langedijke	
143	0,66	106,56	0:00:53	15:22:05	Stokdijk-De Weidedijk	RD
144	0,44	106,99	0:00:35	15:22:39	Slotdijk-Iegepoeledijk	RA
145	0,54	107,53	0:00:43	15:23:22	Iegepoeledijk-De Bult	RD
					Iegepoeledijk-->Terwisscha	
146	0,86	108,39	0:01:09	15:24:31	Terwisscha-Kloosterweg	LA
147	0,16	108,54	0:00:13	15:24:43	Terwisscha-Terwisscha (Bezoekerscentrum)	RD
148	0,19	108,73	0:00:15	15:24:58	Terwisscha-(N381)	RD
149	0,06	108,79	0:00:05	15:25:03	Terwisscha-(N381)	RD
					Terwisscha-->Wester Es	
150	0,15	108,94	0:00:12	15:25:15	Wester Es-De Maden	LA
151	2,33	111,28	0:03:06	15:28:22	De Maden-Industrieweg	RA
					Appelscha	
21	1,49	112,77	0:01:59	15:30:22	Industrieweg-Bruggelaan	RD
					Industrieweg-->Vaart Zuidzijde	
20	0,60	113,37	0:00:48	15:31:10	Vaart Zuidzijde-Van Emstweg	RA
19	0,11	113,48	0:00:09	15:31:18	Van Emstweg-Alle Wijzesweg	RD
18	0,24	113,72	0:00:19	15:31:38	Van Emstweg-Steegde	RD
17	0,08	113,80	0:00:06	15:31:44	Van Emstweg-Van Emstweg	RD
16	0,05	113,86	0:00:04	15:31:49	Van Emstweg-Aenboomsteegde	RD
15	0,03	113,89	0:00:02	15:31:51	Van Emstweg-Van Emstweg	RD
14	0,14	114,02	0:00:11	15:32:02	Van Emstweg-Boerenstreek	RA
152	0,05	114,07	0:00:04	15:32:06	Boerenstreek-Bosberg	LA
	0,47	114,54	0:00:38	15:32:43	1e Doorkomst Start-Finish	
1	0,73	115,27	0:00:58	15:33:42	Bosberg-Hildenberg	LA
2	0,66	115,93	0:00:53	15:34:34	Hildenberg-Schapendrift	RD
3	0,16	116,09	0:00:13	15:34:47	Hildenberg-Grun	RD
4	0,53	116,62	0:00:42	15:35:30	Hildenberg-Tilgrupsweg	LA
5	0,11	116,73	0:00:09	15:35:38	Tilgrupsweg-Drentseweg	RA
					Ravitaillering	
153	0,19	116,91	0:00:15	15:35:53	Drentseweg-Tolhekslaan	LA
154	1,75	118,66	0:02:20	15:38:13	Tolhekslaan-Vaart Zuidzijde	LA
155	0,67	119,33	0:00:54	15:39:06	Vaart zuidzijde-Toogwijk	RA
156	1,52	120,86	0:02:02	15:41:09	Toogwijk-Vaart Noordzijde	RD
157	0,19	121,05	0:00:15	15:41:24	Toogwijk-Grote Leijen	RD
158	0,15	121,20	0:00:12	15:41:36	Toogwijk-Nieuwe vaart	RD
					Nieuwe vaart-->Meester Lokstraat	
					Ravenswoud	
159	1,46	122,66	0:01:57	15:43:33	Meester Lokstraat-Compagnonsweg	RD
160	0,02	122,68	0:00:02	15:43:34	Meester Lokstraat-Compagnonsweg	LA
161	0,46	123,14	0:00:37	15:44:11	Compagnonsweg-Bokslootweg	RD
162	1,51	124,65	0:02:01	15:46:12	Compagnonsweg-Fochtelooërveen	LA
163	1,62	126,27	0:02:10	15:48:22	Fochtelooërveen-Zuideinde	RA
164	1,89	128,16	0:02:31	15:50:53	Zuideinde-Vogelrijd	RA
					Fochteloo	
165	3,27	131,44	0:04:22	15:55:15	Vogelrijd-Zuideinde	RA
166	0,18	131,62	0:00:14	15:55:30	Zuideinde-West	RD
					Zuideinde-->Noordeinde	
167	0,58	132,19	0:00:46	15:56:15	Noordeinde-Veenweg	RD
168	0,68	132,87	0:00:54	15:57:10	Noordeinde-Helomaweg	RA

169	0,86	133,74	0:01:09	15:58:19	Helomaweg-Veenweg	RD
170	1,63	135,37	0:02:10	16:00:30	Helomaweg-Weperpolder	LA
171	1,15	136,51	0:01:32	16:02:01	Weperpolder-Weperpolder(N919)	RA
172	0,13	136,65	0:00:10	16:02:12	Weperpolder(N919)-Rendijk	RD
173	1,13	137,77	0:01:30	16:03:42	Weperpolder(N919)-Drentseweg	RD
					Weperpolder(N919)-->Oosterwoldseweg(N919)	
174	0,80	138,57	0:01:04	16:04:46	Oosterwoldseweg(N919)-Rolpaal	LA
175	0,66	139,23	0:00:53	16:05:38	Rolpaal-Bieuwweg	RD
176	0,48	139,70	0:00:38	16:06:16	Rolpaal-Rolpaal	LA
177	0,93	140,63	0:01:14	16:07:30	Rolpaal-Rendijk	RD
178	0,06	140,69	0:00:05	16:07:35	Rolpaal-Rendijk	RD
36	0,76	141,45	0:01:01	16:08:36	Rolpaal-Polderweg(N919)	LA
179	2,36	143,81	0:03:09	16:11:45	Polderweg(N919)-Weperpolder	RA
180	1,47	145,27	0:01:58	16:13:42	Weperpolder-Weper	RD
30	1,19	146,46	0:01:35	16:15:17	Weperpolder-Schrappinga	LA
29	0,35	146,82	0:00:28	16:15:46	Schrappinga-Jardinga	RA
181	0,83	147,64	0:01:06	16:16:51	Jardinga-Bentemaden	LA
27	1,44	149,08	0:01:55	16:18:46	Bentemaden-Het Oost(N919)	RA
26	0,69	149,77	0:00:55	16:19:42	Het Oost(N919)-Klazingaweg	RD
					Het Oost-->Schottelenbrugweg	
182	0,69	150,46	0:00:55	16:20:37	Schottelenburgweg(N919)-Rijweg	RD
					Oosterwolde	
24	0,82	151,28	0:01:06	16:21:42	Schottelenburgweg(N919)-Molenweg	RD
					Schottelenburgweg(N919)-->Venekoterweg(N919)	
183	0,07	151,35	0:00:06	16:21:48	Venekoterweg(N919)-Houtwal	LA
184	0,58	151,93	0:00:46	16:22:34	Houtwal-Hornleger	RD
185	0,50	152,42	0:00:40	16:23:14	Houtwal-Venekoten	RD
					Houtwal-->Industrieweg	
151	1,55	153,96	0:02:04	16:25:17	Industrieweg-De Maden	RD
					Appelscha	
21	1,49	155,46	0:01:59	16:27:17	Industrieweg-Bruggelaan	RD
					Industrieweg-->Vaart Zuidzijde	
20	0,60	156,06	0:00:48	16:28:05	Vaart Zuidzijde-Van Emstweg	RA
19	0,11	156,17	0:00:09	16:28:14	Van Emstweg-Alle Wijzesweg	RD
18	0,24	156,41	0:00:19	16:28:33	Van Emstweg-Steegde	RD
17	0,08	156,49	0:00:06	16:28:39	Van Emstweg-Van Emstweg	RD
16	0,05	156,55	0:00:04	16:28:44	Van Emstweg-Aenboomsteegde	RD
15	0,03	156,57	0:00:02	16:28:46	Van Emstweg-Van Emstweg	RD
14	0,14	156,71	0:00:11	16:28:57	Van Emstweg-Boerenstreek	RA
161	0,05	156,76	0:00:04	16:29:01	Boerenstreek-Bosberg	LA
	0,47	157,23	0:00:38	16:29:38	2e Doorkomst Start-Finish	
1	0,73	157,96	0:00:58	16:30:37	Bosberg-Hildenberg	RD
186	0,43	158,39	0:00:34	16:31:11	Bosberg-De Roggeberg	RD
187	0,42	158,81	0:00:34	16:31:45	Bosberg-(N381)	RD
188	0,18	159,00	0:00:14	16:32:00	Bosberg-(N381)	RD
					Bosberg-->Oude Willem	
189	1,27	160,27	0:01:42	16:33:42	Oude Willem-Bospavelioen Appelscha	RD
190	0,31	160,58	0:00:25	16:34:06	Oude Willem-Oude willem	LA
					Oude Willem-->Tilgrupsweg	
191	4,38	164,96	0:05:50	16:39:57	Tilgrupsweg-Hildenberg	RD

192	0,11	165,06	0:00:09	16:40:05	Tilgrupsweg-Drentseweg	LA
193	0,08	165,14	0:00:06	16:40:11	Drentseweg-Boslaan	RD
					Appelscha	
194	0,57	165,72	0:00:46	16:40:58	Drentseweg-De Valouwe	RD
195	0,12	165,84	0:00:10	16:41:07	Drentseweg-Paalakkers	RD
196	0,10	165,94	0:00:08	16:41:15	Drentseweg-Laanakkers	RD
197	0,08	166,02	0:00:06	16:41:22	Drentseweg-zandakkers	RD
198	0,06	166,08	0:00:05	16:41:26	Drentseweg-X	
199	0,03	166,11	0:00:02	16:41:29	Drentseweg-Schahpendrift	RD
200	0,05	166,16	0:00:04	16:41:33	Drentseweg-Boerestreek	RD
201	0,08	166,24	0:00:06	16:41:39	Boeresteek-Van Emstweg	RD
202	0,05	166,29	0:00:04	16:41:43	Boeresteek-Bosberg	LA
	0,47	166,76	0:00:38	16:42:21	3e Doorkomst Start-Finish	
1	0,73	167,49	0:00:58	16:43:19	Bosberg-Hildenberg	RD
186	0,43	167,92	0:00:34	16:43:54	Bosberg-De Roggeberg	RD
187	0,42	168,34	0:00:34	16:44:27	Bosberg-(N381)	RD
188	0,18	168,52	0:00:14	16:44:42	Bosberg-(N381)	RD
					Bosberg-->Oude Willem	
189	1,27	169,80	0:01:42	16:46:24	Oude Willem-Bospavelioen Appelscha	RD
190	0,31	170,10	0:00:25	16:46:48	Oude Willem-Oude willem	LA
					Oude Willem-->Tilgrupsweg	
191	4,38	174,48	0:05:50	16:52:38	Tilgrupsweg-Hildenberg	RD
192	0,11	174,59	0:00:09	16:52:47	Tilgrupsweg-Drentseweg	LA
193	0,08	174,67	0:00:06	16:52:54	Drentseweg-Boslaan	RD
					Appelscha	
194	0,57	175,25	0:00:46	16:53:40	Drentseweg-De Valouwe	RD
195	0,12	175,37	0:00:10	16:53:50	Drentseweg-Paalakkers	RD
196	0,10	175,47	0:00:08	16:53:58	Drentseweg-Laanakkers	RD
197	0,08	175,55	0:00:06	16:54:04	Drentseweg-zandakkers	RD
198	0,06	175,61	0:00:05	16:54:09	Drentseweg-X	RD
199	0,03	175,64	0:00:02	16:54:11	Drentseweg-Schahpendrift	RD
200	0,05	175,69	0:00:04	16:54:15	Drentseweg-Boerestreek	RD
201	0,08	175,77	0:00:06	16:54:22	Boeresteek-Van Emstweg	RD
202	0,05	175,82	0:00:04	16:54:26	Boeresteek-Bosberg	LA
	0,47	176,29	0:00:38	16:55:03	Finish	

De finish is t.h.v. Openluchttheater.

Het aangegeven tijdschema is berekend op basis van 45Km/per uur.

4. Route Nieuwelingen: zondag 7 mei – start 10.00 uur

Punt	Afstand tussen punt	Afstand	Tijd	Kruising/overgang weg/bijzonder punt	Richting
-1	-0,22	-0,22		Begin Neutralisatie parkeerplaats	
0	0,00	0,00	10:00:00	Start	
1	0,73	0,73	10:01:06	Bosberg-Hildenberg	LA
2	0,66	1,39	10:02:05	Hildenberg-Schapendrift	RD
3	0,16	1,55	10:02:19	Hildenberg-Grun	RD
4	0,53	2,07	10:03:06	Hildenberg-Tilgrupsweg	LA
5	0,11	2,18	10:03:16	Tilgrupsweg-Drentseweg	LA
6	0,08	2,26	10:03:23	Drentseweg-Boslaan	RD
7	0,57	2,84	10:04:16	Drentseweg-De Valouwe	RD
8	0,12	2,96	10:04:26	Drentseweg-Paalakkers	RD
9	0,10	3,06	10:04:35	Drentseweg-Laanakkers	RD
10	0,08	3,14	10:04:43	Drentseweg-zandakkers	RD
11	0,06	3,20	10:04:48	Drentseweg-X	RD
12	0,03	3,23	10:04:51	Drentseweg-Schapendrift	RD
13	0,05	3,28	10:04:55	Drentseweg-Boerenstreek	LA
14	0,08	3,36	10:05:02	Boerenstreek-Van Emstweg	RA
15	0,14	3,50	10:05:15	Van Emstweg-Van Emstweg	RD
16	0,03	3,52	10:05:17	Van Emstweg-Aenboomsteegde	RD
17	0,05	3,58	10:05:22	Van Emstweg-Van Emstweg	RD
18	0,08	3,66	10:05:29	Van Emstweg-Van Emstplein	RD
19	0,24	3,90	10:05:51	Van Emstweg-Alle Wijtzesweg	RD
20	0,11	4,01	10:06:01	Van Emstweg-Vaart Zuidzijde	LA
21	0,60	4,61	10:06:55	Vaart Zuidzijde-Bruggelaan	RA
22	0,03	4,64	10:06:58	Bruggelaan-Vaart Noordzijde	LA
23	0,02	4,66	10:06:59	Vaart Noordzijde-Zuideinde	RD
				Vaart Noordzijde-->Verlaat-->Molenweg	
				Oosterwolde	
24	4,08	8,73	10:13:06	Molenweg-Schottelenweg	RD
25	0,41	9,14	10:13:43	Molenweg-Prakkenlaan	RD
				2 Maal wegversmalling	
26	0,34	9,48	10:14:13	Molenweg-Groote Singel	RD
27	0,24	9,72	10:14:35	Molenweg-Brinkstraat	RA
				Brinkstraat-->Brink	
28	0,25	9,97	10:14:57	Brinkstraat-Brink	RD
29	0,02	9,99	10:14:59	Brinkstraat-Rijweg	RD
				Brink-->Het Oost	
30	0,13	10,13	10:15:12	Het Oost-Het Oost	RD
31	0,11	10,24	10:15:22	Het Oost-Kupenstreek	RD
32	0,19	10,43	10:15:39	Het Oost Poorthof	RD
33	0,06	10,50	10:15:45	Het Oost Oosterbrink	RD
34	0,13	10,63	10:15:57	Het Oost-Oosterbrink	RD
35	0,32	10,95	10:16:25	Het Oost Schottelenbrugweg(N919)	LA
36	0,69	11,64	10:17:28	Het Oost(N919)-Bentemaden	RD
37	0,17	11,81	10:17:43	Het Oost(N919)-Schrappinga	LA
38	0,69	12,50	10:18:45	Schrappinga-Jardinga	RD
39	0,35	12,85	10:19:16	Schrappinga-X	RD

Schrappinga-->Haulerdiel**Haule**

40	2,37	15,22	10:22:50	Haulerdiel-Zwetteweg	LA
41	0,95	16,17	10:24:15	Zwetteweg-Kruisweg	RD

Zwetteweg-->Bovenweg

42	1,30	17,47	10:26:12	bovenweg-Herenweg	LA
43	0,68	18,14	10:27:13	Herenweg-Kloosterweg	RD

Donkerbroek

44	0,76	18,91	10:28:22	Herenweg-De Pegge	RD
45	0,37	19,27	10:28:54	Herenweg-Kerkreed	RD
46	0,05	19,32	10:28:59	Herenweg-Schoolstraat	RD
47	0,11	19,43	10:29:09	Herenweg-Buursterlaan	RD
48	0,21	19,65	10:29:28	Herenweg-Wemerstraat	RD
49	0,10	19,74	10:29:37	Herenweg-Veerhuisweg	RD
50	0,17	19,91	10:29:52	Herenweg-Vosseheer	RD
51	0,02	19,93	10:29:54	Herenweg-Fruitier de Talmaweg	RD

Herenweg-->Geert Wolter smitweg

52	0,09	20,02	10:30:02	Geert Wolter Smitweg-Posthuisweg	RD
53	0,10	20,12	10:30:11	Geert Wolter Smitweg-Oude Trambaan	LA
54	0,26	20,39	10:30:35	Oude Trambaan-Vaart Westzijde	RA
55	0,14	20,52	10:30:47	Vaart Westzijde-Balkweg	RA
56	0,09	20,61	10:30:55	Balkweg-Balkweg	LA
57	0,90	21,51	10:32:16	Balkweg-Het Hoogezand	RD
58	0,59	22,10	10:33:09	Balkweg-Tjabbekamp	RD
59	0,20	22,30	10:33:27	Balkweg-Tjabbekamp	RD
60	1,03	23,33	10:35:00	Balkweg-Kuinderweg	RD
61	0,58	23,91	10:35:52	Balkweg-Buterheideveld	RA

Buterheideveld-->Lyclamaweg**Makkinga**

62	0,71	24,62	10:36:56	Lyclamaweg-Oosterhuisweg	RD
63	0,03	24,65	10:36:58	Lyclamaweg-Brink	RD

Lyclamaweg-Berkoperweg

64	0,29	24,94	10:37:25	Berkoperweg-Van Brederodestraat	RD
65	0,24	25,18	10:37:46	Berkoperweg-Meulenbosweg	RD
66	1,59	26,77	10:40:09	Berkoperweg-Twijtel	LA

Twijtel-Abbedijk

67	0,91	27,68	10:41:31	Abbedijk-Bovenweg(N351)	RA
----	------	-------	----------	-------------------------	----

Nijeberkoop

68	0,89	28,57	10:42:51	Bovenweg(N351)-Frankrijk	RD
69	0,23	28,80	10:43:12	Bovenweg(N351)-Oosteregge	RD
70	0,28	29,08	10:43:37	Bovenweg-Roubaix van de Stellingwerven	RA
71	0,85	29,93	10:44:54	Roubaix van de Stellingwerven-Grindweg	LA
72	0,86	30,79	10:46:11	Grindweg-Alberdalaan	RA
73	1,32	32,11	10:48:10	Alberdalaan-Egypte	RD

Alberdalaan-->Nijeberkoperweg

74	1,21	33,32	10:49:59	Nijeberkoperweg-Tjongervallei	LA
75	2,07	35,39	10:53:05	Tjongervallei-Suurdreed	RD
76	1,71	37,10	10:55:39	Tjongervallei-Heerenveenseweg(N353)	LA

Oldeberkoop**Bij bord olderberkoop rechterzijde wegversmalling**

77	1,45	38,55	10:57:49	Heerenveenseweg(N353)-Molenhoek	RD
78	0,43	38,98	10:58:28	Heerenveenseweg(353)-Molenhoek	RD
79	0,14	39,12	10:58:41	Heerenveenseweg(N353)-Wolvergasterweg	LA
80	0,05	39,17	10:58:45	Wolvegasterweg-Singel	RD
81	0,12	39,29	10:58:56	Wolvegasterweg-Willinge Prinsstraat	RD
				Wolvegasterweg-->Oosterwoldseweg	
82	0,14	39,42	10:59:08	Oosterwoldseweg-Delle	RD
83	0,12	39,54	10:59:19	Oosterwoldeseweg-Oosterwoldeseweg	RD
84	0,10	39,64	10:59:28	Oosterwoldeseweg-Meester Bezemalaan	RD
85	0,13	39,77	10:59:39	Oosterwoldeseweg-Het Hooge	RD
86	1,16	40,93	11:01:24	Oosterwoldeseweg-Deddingabuurt	RD
				Oosterwoldseweg-->Grindweg	
87	1,52	42,46	11:03:41	Grindweg-Alberdalaan	RD
88	0,91	43,37	11:05:03	Grindweg-Roubaix van de Stellingwerven	RA
				Nijberkoop	
89	0,85	44,22	11:06:20	Roubaix van de Stellingwerven-Bovenweg	LA
90	0,28	44,49	11:06:44	Bovenweg-Oosteregge	RD
91	0,23	44,73	11:07:06	Bovenweg-Frankrijk	RD
92	0,89	45,62	11:08:26	Bovenweg-Abbedijk	LA
				Abbedijk-Twijtel	
93	0,92	46,53	11:09:48	Twijtel-Berkoperweg	RA
94	1,59	48,12	11:12:11	Berkoperweg-Meulenbosweg	RD
				Makkinga	
95	0,24	48,36	11:12:32	Berkoperweg-Van Brederodestraat	RD
				Berkoperweg-->Lyclamaweg	
96	0,29	48,65	11:12:58	Lyclamaweg-Brink	RD
97	0,03	48,68	11:13:01	Lyclamaweg-Oosterhuisweg	RA
98	0,13	48,80	11:13:12	Oosterhuisweg-Meester Bergsmastraat	RD
				Oosterhuisweg-->De Harken-->Laagduurswoude	
99	3,09	51,89	11:17:50	Laagduurswoude-Duistereweg	RD
100	0,58	52,47	11:18:42	laagduurswoude-Bovenweg(N351)	RD
				Laagduurswoude-Klokhuisdijk	
101	0,47	52,93	11:19:24	klokhuisdijk-Steenmaatsdijk	RA
102	0,70	53,64	11:20:28	Steenmaatsdijk-Haerdijk	RD
				Steenmaatsdijk-Veneburen	
103	1,33	54,96	11:22:26	Veneburen-Peperstraat	LA
				Elsloo	
104	2,05	57,01	11:25:31	Peperstraat-Noord	RA
105	0,15	57,16	11:25:44	Noord-Bütenweg	LA
106	0,42	57,58	11:26:22	Bütenweg-Eikenhorst	RD
107	0,44	58,02	11:27:02	Bütenweg-Hoofdweg	LA
108	0,22	58,23	11:27:21	Hoofdweg-Frankenaweg	RD
109	0,17	58,40	11:27:36	Frankenaweg-Kloosterweg	RA
110	3,08	61,48	11:32:13	Kloosterweg-Haerdijk	RD
111	0,74	62,22	11:33:20	Kloosterweg-De Bult	LA
112	0,78	63,00	11:34:30	De bult-Klokhuisdijk	RD
113	1,04	64,05	11:36:04	Klokhuisdijk-Stokdijk	RA
				Langedijke	
114	0,66	64,71	11:37:04	Stokdijk-De Weidedijk	RD
115	0,44	65,14	11:37:43	Slotdijk-Iegepoeledijk	RA

116	0,54	65,68	11:38:31	Ieepoeledijk-De Bult	RD
				Ieepoeledijk-->Terwisscha	
117	0,86	66,54	11:39:49	Terwisscha-Kloosterweg	LA
118	0,16	66,69	11:40:02	Terwisscha-Terwisscha (Bezoekerscentrum)	RD
119	0,19	66,88	11:40:19	Terwisscha-(N381)	RD
120	0,06	66,94	11:40:25	Terwisscha-(N381)	RD
				Terwisscha-->Wester Es	
121	0,15	67,09	11:40:38	Wester Es-De Maden	LA
122	2,33	69,43	11:44:09	De Maden-Industrieweg	RA
				Appelscha	
123	1,49	70,92	11:46:23	Industrieweg-Bruggelaan	RD
				Industrieweg-->Vaart Zuidzijde	
124	0,60	71,52	11:47:17	Vaart Zuidzijde-Van Emstweg	RA
125	0,11	71,63	11:47:27	Van Emstweg-Alle Wijtzesweg	RD
126	0,24	71,87	11:47:48	Van Emstweg-Van Emstplein	RD
127	0,08	71,95	11:47:55	Van Emstweg-Van Emstweg	RD
128	0,05	72,01	11:48:01	Van Emstweg-Aenboomsteegde	RD
129	0,03	72,04	11:48:04	Van Emstweg-Van Emstweg	RD
130	0,14	72,17	11:48:15	Van Emstweg-Boerenstreek	RA
131	0,05	72,22	11:48:20	Boerenstreek-Bosberg	LA
				Doorkomst Start/Finish	
132	1,20	73,42	11:50:08	Bosberg-Hildenberg	RD
133	0,43	73,85	11:50:46	Bosberg-De Roggeberg	RD
134	0,42	74,27	11:51:24	Bosberg-(N381)	RD
135	0,18	74,46	11:51:41	Bosberg-(N381)	RD
				Bosberg-->Oude Willem	
136	1,27	75,73	11:53:36	Oude Willem-Bospavelioen Appelscha	RD
137	0,31	76,04	11:54:04	Oude Willem-Oude willem	LA
				Oude Willem-->Tilgrupsweg	
138	4,38	80,42	12:00:38	Tilgrupsweg-Hildenberg	RD
139	0,11	80,52	12:00:47	Tilgrupsweg-Drentseweg	LA
140	0,08	80,61	12:00:55	Drentseweg-Boslaan	RD
				Appelscha	
141	0,57	81,18	12:01:46	Drentseweg-De Valouwe	RD
142	0,12	81,30	12:01:57	Drentseweg-Paalakkers	RD
143	0,10	81,40	12:02:06	Drentseweg-Laanakkers	RD
144	0,08	81,48	12:02:13	Drentseweg-zandakkers	RD
145	0,06	81,54	12:02:19	Drentseweg-X	RD
146	0,03	81,57	12:02:21	Drentseweg-Schependrift	RD
147	0,05	81,62	12:02:26	Drentseweg-Boerestreek	RD
148	0,08	81,70	12:02:33	Boeresteek-Van Emstweg	RD
149	0,05	81,75	12:02:37	Boeresteek-Bosberg	LA
150	0,47	82,22	12:03:20	Finish	

Gemiddelde snelheid gebaseerd op: 40 km per uur

5. Route vrouwen: zondag 7 mei – start 14.00 uur

Punt	Afstand tussen punt	Afstand	Tijd	Kruising/overgang weg/bijzonder punt	Richting
-1	-0,22	-0,22		Begin Neutralisatie parkeerplaats	
0	0,00	0,00	14:00:00	Start	
1	0,73	0,73	14:01:03	Bosberg-Hildenberg	LA
2	0,66	1,39	14:01:59	Hildenberg-Schapendrift	RD
3	0,16	1,55	14:02:13	Hildenberg-Grun	RD
4	0,53	2,07	14:02:57	Hildenberg-Tilgrupsweg	LA
5	0,11	2,18	14:03:07	Tilgrupsweg-Drentseweg	LA
6	0,08	2,26	14:03:14	Drentseweg-Boslaan	RD
7	0,57	2,84	14:04:03	Drentseweg-De Valouwe	RD
8	0,12	2,96	14:04:14	Drentseweg-Paalakkers	RD
9	0,10	3,06	14:04:22	Drentseweg-Laanakkers	RD
10	0,08	3,14	14:04:29	Drentseweg-zandakkers	RD
11	0,06	3,20	14:04:34	Drentseweg-X	RD
12	0,03	3,23	14:04:37	Drentseweg-Schapendrift	RD
13	0,05	3,28	14:04:41	Drentseweg-Boerenstreek	LA
14	0,08	3,36	14:04:48	Boerenstreek-Van Emstweg	RA
15	0,14	3,50	14:05:00	Van Emstweg-Van Emstweg	RD
16	0,03	3,52	14:05:02	Van Emstweg-Aenboomsteegde	RD
17	0,05	3,58	14:05:07	Van Emstweg-Van Emstweg	RD
18	0,08	3,66	14:05:14	Van Emstweg-Van Emstplein	RD
19	0,24	3,90	14:05:34	Van Emstweg-Alle Wijtzesweg	RD
20	0,11	4,01	14:05:44	Van Emstweg-Vaart Zuidzijde	LA
21	0,60	4,61	14:06:35	Vaart Zuidzijde-Bruggelaan	RA
22	0,03	4,64	14:06:38	Bruggelaan-Vaart Noordzijde	LA
23	0,02	4,66	14:06:39	Vaart Noordzijde-Zuideinde	RD
				Vaart Noordzijde-->Verlaat-->Molenweg	
				Oosterwolde	
24	4,08	8,73	14:12:28	Molenweg-Schottelenweg	RD
25	0,41	9,14	14:13:03	Molenweg-Prakkenlaan	RD
				2 Maal wegversmalling	
26	0,34	9,48	14:13:33	Molenweg-Groote Singel	RD
27	0,24	9,72	14:13:53	Molenweg-Brinkstraat	RA
				Brinkstraat-->Brink	
28	0,25	9,97	14:14:15	Brinkstraat-Brink	RD
29	0,02	9,99	14:14:16	Brinkstraat-Rijweg	RD
				Brink-->Het Oost	
30	0,13	10,13	14:14:28	Het Oost-Het Oost	RD
31	0,11	10,24	14:14:38	Het Oost-Kupenstreek	RD
32	0,19	10,43	14:14:54	Het Oost Poorthof	RD
33	0,06	10,50	14:15:00	Het Oost Oosterbrink	RD
34	0,13	10,63	14:15:11	Het Oost-Oosterbrink	RD
35	0,32	10,95	14:15:39	Het Oost(N919)-Schottelenbrugweg	LA
36	0,69	11,64	14:16:38	Het Oost(N919)-Bentemaden	RD
37	0,17	11,81	14:16:52	Het Oost(N919)-Schrappinga	LA
38	0,69	12,50	14:17:51	Schrappinga-Jardinga	RD

39	0,35	12,85	14:18:21	Schrappinga-X	RD
				Schrappinga-->Haulerdielk	
				Haule	
40	2,37	15,22	14:21:45	Haulerdielk-Dorpsstraat	RA
41	0,22	15,44	14:22:03	Dorpsstraat-Blauwe Bos	RD
42	0,55	15,99	14:22:51	Dorpsstraat-Claes Egbesweg	RD
43	0,17	16,16	14:23:05	Dorpsstraat-De Mandestraat	RD
44	0,24	16,40	14:23:26	Dorpsstraat-Veenpettenweg	RD
45	2,77	17,99	14:25:42	Dorpsstraat-Tonckensweg	LA
46	0,57	18,56	14:26:31	Tonckensweg-Koumansburg	RD
47	1,34	19,90	14:28:26	Tocnkensweg-Scheingsreed	RD
				Tocnkensweg-->Oosterwoldseweg	
				Haulerwijk	
48	0,59	20,48	14:29:15	Oosterwoldseweg-opzienersweg	RD
49	0,11	20,59	14:29:25	Oosterwoldseweg-Valckeniersweg	RD
50	0,22	20,80	14:29:43	Oosterwoldseweg-Hoofdweg Boven	LA
51	0,10	20,91	14:29:52	Hoofdweg Boven-Praam	RD
52	1,16	22,07	14:31:32	Hoofdweg Boven-Smidslaantje	RD
				Hoofdweg Boven-->Compagnonsweg	
				Waskemeer	
53	2,45	24,51	14:35:01	Compagnonsweg-Kruisweg	LA
54	0,03	24,54	14:35:03	Kruisweg-Breebergweg	RD
55	0,06	24,60	14:35:09	Kruisweg-Jan Roelswijk	RD
56	0,13	24,73	14:35:20	Kruisweg-De Fenne	RD
57	0,06	24,79	14:35:25	Kruisweg-Kruisweg	RD
58	0,09	24,87	14:35:32	Kruisweg-Wijndelsweg	RD
59	1,90	26,78	14:38:15	Kruisweg-Schandsijk	RD
60	0,68	27,46	14:39:14	Kruisweg-Zwetteweg	RA
				Zwetteweg-->Bovenweg	
61	1,30	28,75	14:41:04	Bovenweg-Herenweg	LA
62	0,68	29,42	14:42:02	Herenweg-Kloosterweg	RD
				Donkerbroek	
63	0,76	30,19	14:43:08	Herenweg-De Pegge	RD
64	0,37	30,55	14:43:39	Herenweg-Kerkreed	RD
65	0,05	30,60	14:43:43	Herenweg-Schoolstraat	RD
66	0,11	30,71	14:43:52	Herenweg-Buursterlaan	RD
67	0,21	30,93	14:44:11	Herenweg-Wemerstraat	RD
68	0,10	31,02	14:44:19	Herenweg-Veerhuisweg	RD
69	0,17	31,19	14:44:33	Herenweg-Vosseheer	RD
70	0,02	31,21	14:44:35	Herenweg-Fruitier de Talmaweg	RD
				Herenweg-->Geert Wolter smitweg	
71	0,09	31,30	14:44:43	Geert Wolter Smitweg-Posthuisweg	RD
72	0,10	31,40	14:44:51	Geert Wolter Smitweg-Oude Trambaan	LA
73	0,26	31,67	14:45:15	Oude Trambaan-Vaart Westzijde	RA
74	0,14	31,80	14:45:26	Vaart Westzijde-Vaart Westzijde	RA
75	0,09	31,89	14:45:33	Vaart Westzijde-Balkweg	LA
76	0,90	32,79	14:46:51	Balkweg-Het Hoogezand	RD
77	0,59	33,38	14:47:41	Balkweg-Tjabbekamp	RD
78	0,20	33,58	14:47:58	Balkweg-Tjabbekamp	RD
79	1,03	34,61	14:49:27	Balkweg-Kuinderweg	RD

80	0,58	35,19	14:50:16	Balkweg-Buterheideveld Buterheideveld-->Lyclamaweg Makkinga	RA
81	0,71	35,90	14:51:17	Lyclamaweg-Oosterhuisweg	RD
82	0,03	35,93	14:51:20	Lyclamaweg-Brink Lyclamaweg-->Berkoperweg	RD
83	0,29	36,22	14:51:45	Berkoperweg-Van Brederodestraat	RD
84	0,24	36,46	14:52:05	Berkoperweg-Meulenbosweg	RD
85	1,59	38,05	14:54:21	Berkoperweg-Twijtel Twijtel-->Abbendijk	LA
86	0,91	38,96	14:55:39	Abbendijk-Bovenweg Nijeberkoop	RA
87	0,89	39,85	14:56:56	Bovenweg-Frankrijk	RD
88	0,23	40,08	14:57:15	Bovenweg-Oosteregge	RD
89	0,28	40,36	14:57:39	Bovenweg-Roubaix van de Stellingwerven	RA
90	0,85	41,21	14:58:52	Roubaix van de Stellingwerven-Grindweg	LA
91	0,86	42,07	15:00:06	Grindweg-Alberdalaan	RA
92	1,32	43,39	15:01:59	Alberdalaan-Egypte Alberdalaan-->Nijeberkoperweg	RD
93	1,21	44,60	15:03:43	Nijeberkoperweg-Tjongervallei	LA
94	2,07	46,67	15:06:40	Tjongervallei-Suurdreed	RD
95	1,71	48,38	15:09:07	Tjongervallei-Heerenveenseweg(N353) Oldeberkoop Bij bord olderberkoop rechterzijde wegversmalling	LA
96	1,45	49,83	15:11:11	Heerenveenseweg(N353)-Molenhoek	RD
97	0,43	50,26	15:11:48	Heerenveenseweg(N353)-Molenhoek	RD
98	0,14	50,40	15:12:00	Heerenveenseweg(N353)-Wolvergasterweg	LA
99	0,05	50,45	15:12:04	Wolvegasterweg-Singel	RD
100	0,12	50,57	15:12:15	Wolvegasterweg-Willinge Prinsstraat Wolvegasterweg-->Oosterwoldseweg	RD
101	0,14	50,70	15:12:26	Oosterwoldseweg-Delle	RD
102	0,12	50,82	15:12:36	Oosterwoldeseweg-Oosterwoldeseweg	RD
103	0,10	50,92	15:12:45	Oosterwoldeseweg-Meester Bezemalaan	RD
104	0,13	51,05	15:12:56	Oosterwoldeseweg-Het Hooge	RD
105	1,16	52,21	15:14:35	Oosterwoldeseweg-Deddingabuurt Oosterwoldseweg-->Grindweg	RD
106	1,52	53,74	15:16:46	Grindweg-Alberdalaan	RD
107	0,91	54,65	15:18:04	Grindweg-Roubaix van de Stellingwerven Nijeberkoop	RA
108	0,85	55,50	15:19:17	Roubaix van de Stellingwerven-Bovenweg	LA
109	0,28	55,77	15:19:40	Bovenweg-Oosteregge	RD
110	0,23	56,01	15:20:01	Bovenweg-Frankrijk	RD
111	0,89	56,90	15:21:17	Bovenweg-Abbendijk Abbendijk-->Twijtel	LA
112	0,92	57,81	15:22:35	Twijtel-Berkoperweg	RA
113	1,59	59,40	15:24:51	Berkoperweg-Meulenbosweg Makkinga	RD
114	0,24	59,64	15:25:12	Berkoperweg-Van Brederodestraat Berkoperweg-->Lyclamaweg	RD
115	0,29	59,93	15:25:37	Lyclamaweg-Brink	RD

116	0,03	59,96	15:25:39	Lyclamaweg-Oosterhuisweg	RA
117	0,13	60,08	15:25:50	Oosterhuisweg-Meester Bergsmastraat	RD
				Oosterhuisweg-->De Harken-->Laagduurswoude	
118	3,09	63,17	15:30:15	Laagduurswoude-Duistereweg	RD
119	0,58	63,75	15:31:04	laagduurswoude-Bovenweg(N351)	RD
				Laagduurswoude-->Klokhuisdijk	
120	0,47	64,22	15:31:45	klokhuisdijk-Steenmaatsdijk	RA
121	0,70	64,92	15:32:45	Steenmaatsdijk-Haerdijk	RD
				Steenmaatsdijk-->Veneburen	
122	1,33	66,24	15:34:38	Veneburen-Peperstraat	LA
				Elsloo	
123	2,05	68,29	15:37:33	Peperstraat-Noord	RA
124	0,15	68,45	15:37:47	Noord-Bütenweg	LA
125	0,42	68,86	15:38:22	Bütenweg-Eikenhorst	RD
126	0,44	69,30	15:39:00	Bütenweg-Hoofdweg	LA
127	0,22	69,51	15:39:18	Hoofdweg-Frankenaweg	RD
128	0,17	69,68	15:39:33	Frankenaweg-Kloosterweg	RA
129	3,08	72,76	15:43:57	Kloosterweg-Haerdijk	RD
130	0,74	73,50	15:45:00	Kloosterweg-De Bult	LA
131	0,78	74,28	15:46:07	De bult-Klokhuisdijk	RD
132	1,04	75,33	15:47:37	Klokhuisdijk-Stokdijk	RA
				Langedijke	
133	0,66	75,99	15:48:33	Stokdijk-De Weidedijk	RD
134	0,44	76,42	15:49:10	Slotdijk-Iegepoeledijk	RA
135	0,54	76,96	15:49:57	Iegepoeledijk-De Bult	RD
				Iegepoeledijk-->Terwisscha	
136	0,86	77,82	15:51:10	Terwisscha-Kloosterweg	LA
137	0,16	77,97	15:51:23	Terwisscha-Terwisscha (Bezoekerscentrum)	RD
138	0,19	78,16	15:51:39	Terwisscha-(N381)	RD
139	0,06	78,22	15:51:45	Terwisscha-(N381)	RD
				Terwisscha-->Wester Es	
140	0,15	78,37	15:51:57	Wester Es-De Maden	LA
141	2,33	80,71	15:55:18	De Maden-Industrieweg	RA
				Appelscha	
142	1,49	82,20	15:57:26	Industrieweg-Bruggelaan	RD
				Industrieweg-->Vaart Zuidzijde	
143	0,60	82,80	15:58:17	Vaart Zuidzijde-Van Emstweg	RA
144	0,11	82,91	15:58:27	Van Emstweg-Alle Wijzesweg	RD
145	0,24	83,15	15:58:47	Van Emstweg-Van Emstplein	RD
146	0,08	83,23	15:58:54	Van Emstweg-Van Emstweg	RD
147	0,05	83,29	15:58:59	Van Emstweg-Aenboomsteegde	RD
148	0,03	83,32	15:59:02	Van Emstweg-Van Emstweg	RD
149	0,14	83,45	15:59:13	Van Emstweg-Boerenstreek	RA
150	0,05	83,50	15:59:17	Boerenstreek-Bosberg	LA
				1e Doorkomst Start/Finish	
151	1,20	84,70	16:01:00	Bosberg-Hildenberg	LA
152	0,66	85,36	16:01:57	Hildenberg-Schapendrift	RD
153	0,16	85,52	16:02:10	Hildenberg-Grun	RD
154	0,53	86,05	16:02:56	Hildenberg-Tilgrupsweg	LA
155	0,11	86,16	16:03:05	Tilgrupsweg-Drentseweg	RA

				Ravitaillering	
156	0,19	86,34	16:03:21	Drentseweg-Tolhekslaan	LA
157	1,75	88,09	16:05:51	Tolhekslaan-Vaart Zuidzijde	LA
158	0,67	88,76	16:06:48	Vaart zuidzijde-Toogwijk	RA
159	1,52	90,29	16:08:59	Toogwijk-Vaart Noordzijde	RD
160	0,19	90,48	16:09:15	Toogwijk-Grote Leijen	RD
161	0,15	90,63	16:09:28	Toogwijk-Nieuwe vaart	RD
				Nieuwe vaart-->Meester Lokstraat	
				Ravenswoud	
162	1,46	92,09	16:11:33	Meester Lokstraat-Compagnonsweg	RD
163	0,02	92,11	16:11:35	Meester Lokstraat-Compagnonsweg	LA
164	0,46	92,57	16:12:15	Compagnonsweg-Bokslootweg	RD
165	1,51	94,08	16:14:24	Compagnonsweg-Fochtelooërveen	LA
166	1,62	95,69	16:16:42	Fochtelooërveen-Zuideinde	RA
167	1,89	97,58	16:19:24	Zuideinde-Vogelrijd	RA
				Fochteloo	
168	3,27	100,85	16:24:04	Vogelrijd-Zuideinde	RA
169	0,18	101,04	16:24:21	Zuideinde-West	RD
				Zuideinde-->Noordeinde	
170	0,58	101,61	16:25:09	Noordeinde-Veenweg	RD
171	0,68	102,29	16:26:08	Noordeinde-Helomaweg	RD
172	0,97	103,26	16:27:31	De Knolle-Weper(N919)	LA
173	0,86	104,11	16:28:44	Weper-Weper	RD
174	0,46	104,58	16:29:24	Weper(N919)-Schrappinga	RA
175	0,69	105,26	16:30:22	Schrappinga-Jardinga	LA
176	0,83	106,09	16:31:33	Jardinga-Bentemaden	LA
177	1,44	107,53	16:33:37	Bentemaden-Weper(N919)	RA
178	0,69	108,22	16:34:36	Weper(N919)-Het Klazingaweg	RD
				Het Oost-->Schottelenbrugweg	
179	0,69	108,91	16:35:35	Schottelenburgweg-Rijweg	RD
				Oosterwolde	
180	0,82	109,73	16:36:45	Schottelenburgweg-Molenweg	RD
				Schottelenburgweg-->Venekoterweg	
181	0,07	109,80	16:36:51	Venekoterweg-Houtwal	LA
182	0,58	110,38	16:37:41	Houtwal-Hornleger	RD
183	0,50	110,87	16:38:23	Houtwal-Venekoten	RD
				Houtwal-->Industrieweg	
184	1,55	112,42	16:40:36	Industrieweg-De Maden	RD
185	1,49	113,92	16:42:45	Industrieweg-Bruggelaan	RD
				Industrieweg-->Vaart Zuidzijde	
186	0,60	114,52	16:43:36	Vaart Zuidzijde-Van Emstweg	RA
187	0,11	114,63	16:43:45	Van Emstweg-Alle Wijzesweg	RD
188	0,24	114,87	16:44:06	Van Emstweg-Van Emstplein	RD
189	0,08	114,95	16:44:13	Van Emstweg-Van Emstweg	RD
190	0,05	115,01	16:44:18	Van Emstweg-Aenboomsteegde	RD
191	0,03	115,03	16:44:20	Van Emstweg-Van Emstweg	RD
192	0,14	115,17	16:44:32	Van Emstweg-Boerenstreek	RA
193	0,05	115,22	16:44:36	Boerenstreek-Bosberg	LA
				2e Doorkomst Start-Finish	
194	1,20	116,42	16:46:19	Bosberg-Hildenberg	RD

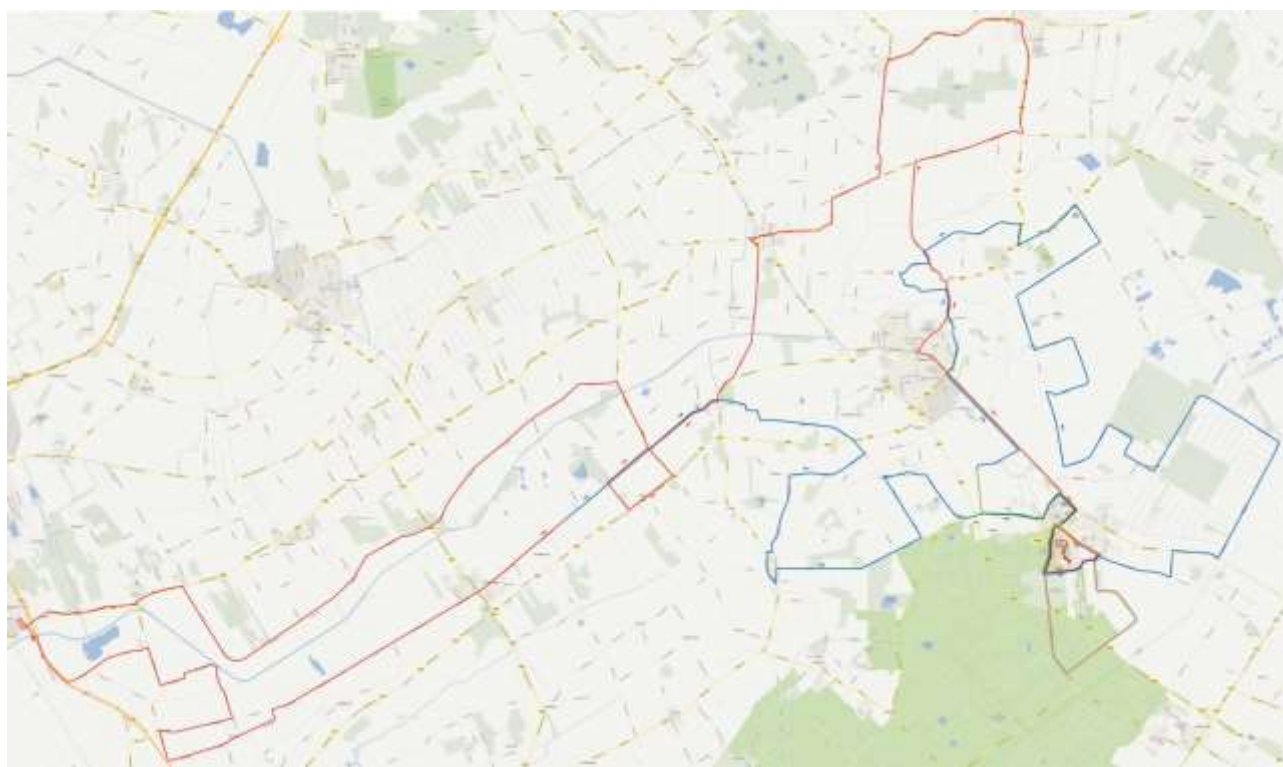
195	0,43	116,85	16:46:56	Bosberg-De Roggeberg	RD
196	0,42	117,27	16:47:32	Bosberg-(N381)	RD
197	0,18	117,45	16:47:47	Bosberg-(N381)	RD
				Bosberg-->Oude Willem	
198	1,27	118,73	16:49:37	Oude Willem-Bospavelioen Appelscha	RD
199	0,31	119,04	16:50:03	Oude Willem-Oude willem	LA
				Oude Willem-->Tilgrupsweg	
200	4,38	123,41	16:56:18	Tilgrupsweg-Hildenberg	RD
201	0,11	123,52	16:56:27	Tilgrupsweg-Drentseweg	LA
202	0,08	123,60	16:56:34	Drentseweg-Boslaan	RD
				Appelscha	
203	0,57	124,18	16:57:24	Drentseweg-De Valouwe	RD
204	0,12	124,30	16:57:34	Drentseweg-Paalakkers	RD
205	0,10	124,40	16:57:43	Drentseweg-Laanakkers	RD
206	0,08	124,48	16:57:50	Drentseweg-zandakkers	RD
207	0,06	124,54	16:57:55	Drentseweg-X	
208	0,03	124,57	16:57:57	Drentseweg-Schependrift	RD
209	0,05	124,62	16:58:02	Drentseweg-Boerestreek	RD
210	0,08	124,70	16:58:09	Boeresteek-Van Emstweg	RD
211	0,05	124,75	16:58:13	Boeresteek-Bosberg	LA
212	0,47	125,22	16:58:53	Finish t.o.Openluchttheater	

Gemiddelde snelheid gebaseerd op: 43 km per uur



6. Kaartjes

Elite en Belofte



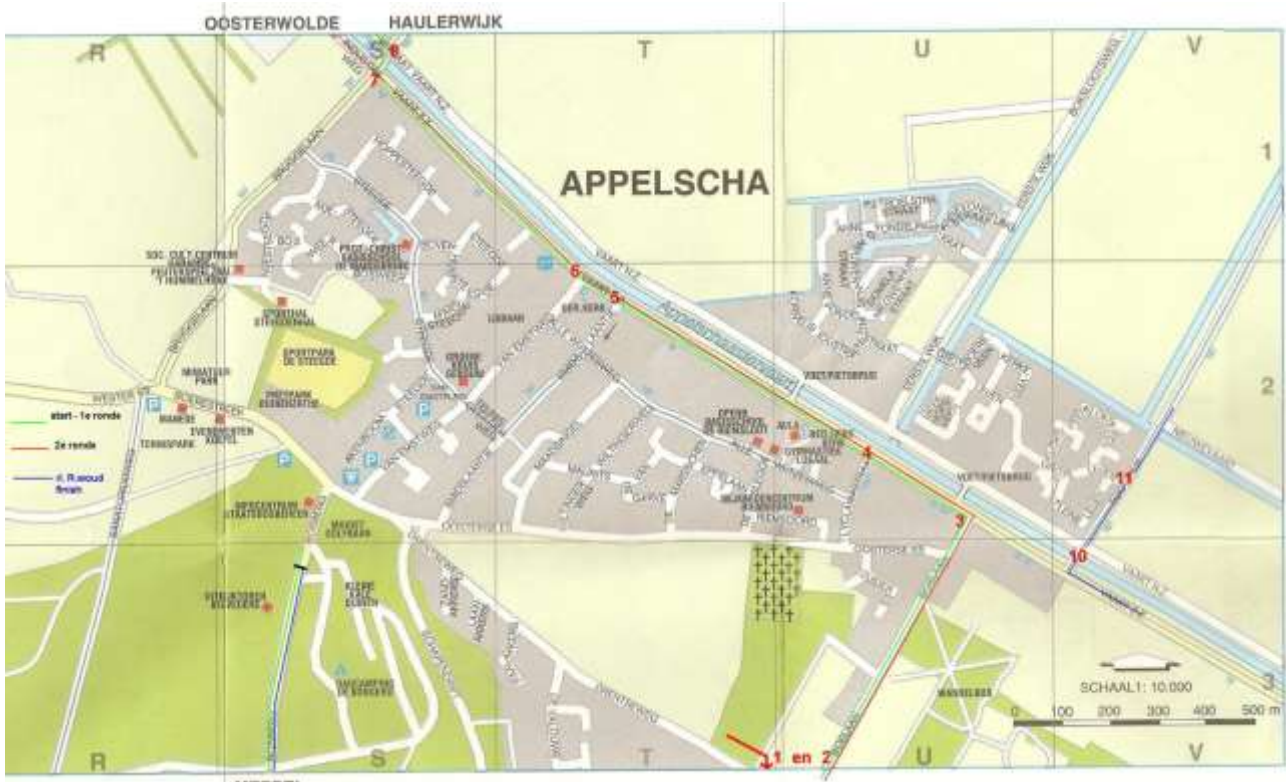
Nieuwelingen



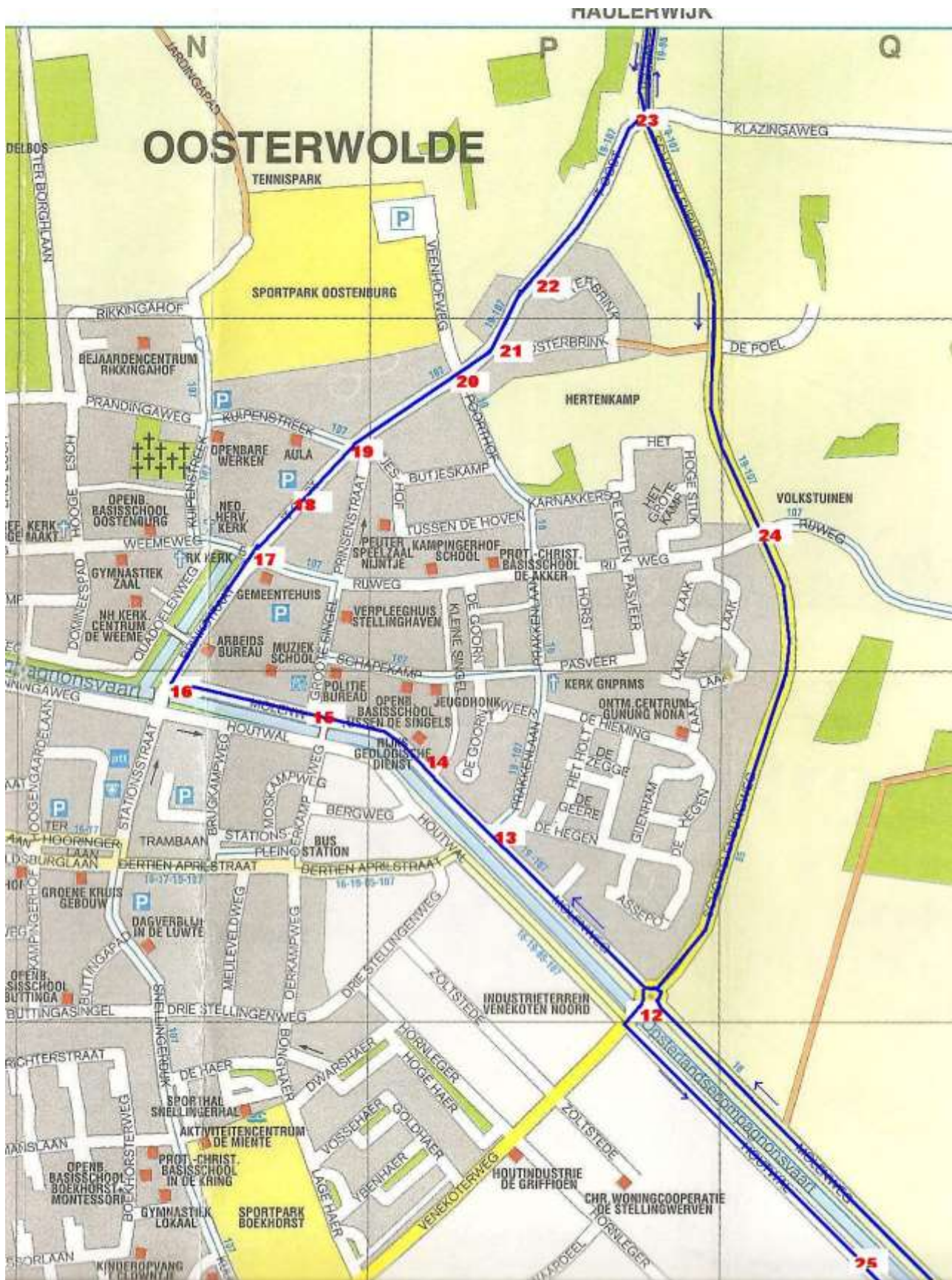
Dames



Kaartje Appelscha



Kaartje Oosterwolde



Algemene Zaken:

Catharinus Post
Jan de Vries
Ype Soet

Appelscha

tel. 06-53811646

Inschrijvingen:

Dieuwke Stoelwinder

Hulpdiensten:

Medical Team Nederland
EHBO Appelscha

Omliggende ziekenhuizen:

Ziekenhuis Tjongerschans, Thialfweg 44, 8441 PW Heerenveen,

tel. 0513 – 68 56 85

Ziekenhuis Nij Smellinge, Compagnonsplein 1, 9202 NN Drachten,

tel. 0512 – 58 88 88

Ziekenhuis Wilhelmina, Europaweg Zuid 1, 9401 RK Assen,

tel. 0592-325555

Dokterswacht:

Heerenveen Thialfweg 44, 8441 PW Heerenveen

tel. 0900 - 1127112

Drachten Compagnonsplein 1, 9202 NN Drachten

tel. 0900 – 1127112

Centrale Huisartsdienst Drenthe (Ziekenhuis Wilhelmina), Europaweg Zuid 1,
9401 RK Assen

tel. 0900-1120112

8. Jury:

Jury zaterdag 6 mei 2017:

Voorzitter wedstrijd	-`	Sanne Briggemans
Wedstrijdcommissaris 2	-	Natasja van der Velde
Wedstrijdcommissaris 3	-	Bram Dijkhuis
Assistent wedstrijdleider	-	Nel Hadderingh
Aankomstrechtter	-	Piet Aardema
Commissaris 1	-	Luitsen Regtop
Commissaris rugnrs. / comp.verw.	-	Jacob Strijbosch
Commissaris 4 / bezemwagen	-	Klaas Meindertsma
Microfonist	-	Cor Rijpma
Motorordonnance	-	Sjoerd Valkenburg
Motorrijder	-	Hans Krabbendam
Videofinish / tijdwaarnemer	-	Leo Koorn

Jury zondag 7 mei 2017:

Voorzitter wedstrijd	-	Sanne Briggemans
Wedstrijdcommissaris 2	-	Natasja van der Velde
Wedstrijdcommissaris 3	-	Miranda Colenbrander
Assistent wedstrijdleider	-	Nel Hadderingh
Aankomstrechtter	-	Piet Aardema
Commissaris 1	-	Luitsen Regtop
Commissaris rugnrs. / comp.verw.	-	Jacob Strijbosch
Commissaris 4 / bezemwagen	-	Klaas Meindertsma
Microfonist	-	Erik Jager
Motorordonnance	-	Sjoerd Valkenburg
Motorrijder	-	Hans Krabbendam
Videofinish / tijdwaarnemer	-	Leo Koorn

Consul District Noord KNWU:

Wolter Zwart, Hoflaan 30, 8443 GE Heerenveen,
Tel. 0513-671638, mobiel 06-51104646
Email: wolterzwart@kpnplanet.nl

Nel Hadderingh, Boskraai 3, 7827 JS Emmen
Tel. 0591-632082
Email: fam.hadderingh@home.nl

9. Wedstrijdreglement

Wedstrijdreglement Ronde Zuid-Oost Friesland zaterdag en zondag 6 en 7 mei 2017 Elite en Belofte / Nieuwelingen / Dames

- 1) De Ronde van Zuid-Oost Friesland, hierna te noemen de wedstrijd, wordt gehouden op zaterdag en zondag 6 en 7 mei 2017. De organisatie is in handen van Stichting WielerPromotie Olympia Heerenveen, hierna te noemen de organisatie, tevens houder van de KNWU-wedstrijdlicentie en aan wie door de overheden de vergunningen en ontheffingen voor het houden van de wedstrijd zijn verleend.
- 2) Aan deze wedstrijden, waarvan de afstanden zaterdag ongeveer 180 km en zondag 80 km en 120 km bedragen, wordt deelgenomen door ploegen met Elite en Belofte, Nieuwelingen en Dames-renners van maximaal zes renners en minimaal vier renners met een maximum van 180 renners van de categorie Dames, Elite en Beloften.
- 3) De wedstrijd wordt verreden onder auspiciën en volgens de reglementen, jaarlijkse besluiten en nadere bepalingen van de UCI en KNWU.
- 4) De deelnemers worden geacht op de hoogte te zijn van:
 - a. de reglementen, bepalingen en instructies van de UCI, KNWU en de organisatie
 - b. de te volgen route.
- 5) De wedstrijd wordt verreden in het kader van en volgens de regels van de ééndaagse wedstrijden voor Elite en Belofte, Nieuwelingen en Dames.
- 6) Uiterlijk 3 dagen voor de wedstrijddatum dient een bevestiging van de namen van de deelnemende renners (inclusief 3 namen van vervangers) te zijn ontvangen bij de inschrijver.
- 7) Materiaal- (alleen van toepassing voor Nieuwelingen) en wieleninlevering vindt plaats in de permanence, voorafgaand aan het ophalen van de rugnummers. De wielen moeten in goede staat zijn, daar deze anders niet door de organisatie worden geaccepteerd. M.b.t. dit punt is de boetebepaling, vastgesteld door de KNWU van kracht. Bij inlevering van de wielen ontvangt u een ontvangstbewijs. Deze dient u samen met de licentie in te leveren voor ontvangst van de rugnummers. **Na einde van de wedstrijd dient u eerst de rugnummers in te leveren, alvorens u met het ontvangstbewijs uw wielen weer kunt ophalen.**
- 8) De uitreiking van rugnummers en kaderplaatjes is zaterdag vanaf resp. 10.30 uur Elite en Beloften en zondag 8.00 Nieuwelingen 11.30 uur Dames in de permanence. De rugnummers dienen door de ploegleider/deelnemer of diens gemachtigde (bij Elite/Beloften voorafgaand aan de ploegleidersvergadering) te worden afgehaald in de permanence op vertoon van een geldige licentie van de deelnemer. Uiterlijk een uur na afloop van de wedstrijd(en) dienen de rugnummers ingeleverd te worden in de permanence.
- 9) Bij het uitreiken van de rugnummers en kaderplaatjes dienen ploegleider, mecaniciens en soigneur naam en licentienummer in te vullen formulier KNWU.
- 10) De anti-doping controle wordt uitgevoerd onder toezicht van de door de KNWU/UCI aangestelde officials, conform het Reglement Controle Anti Doping UCI. Verder zijn de wettelijke bepalingen uit de Nederlandse Opiumwet van toepassing. Bij deze wet is o.a. bepaald dat het voorhanden hebben, vervoeren en het verhandelen van soft- en harddrugs verboden is.
- 11) Ruimten voor kleed- en wasgelegenheid, evenals voor eventuele dopingcontrole, zijn bij Voetbalvereniging Stânfries, Boerestreek 9A, 8426 BM Appelscha. De deelnemers dienen deze locatie schoon te houden en afval in de daarvoor bestemde bakken te deponeren. **Ploegleiders worden bij constatering van ongeregelheden verantwoordelijk gehouden.**
- 12) De juryvergadering vindt plaats op zaterdag om 10.00 uur en zondag om 8.30 uur in de permanence (Bowlingzaal restaurant By Bouma).
- 13) De ploegleidersvergadering voor Elite en Belofte vindt plaats op zaterdag 6 mei om 11.00 uur en voor Dames zondag 7 mei om 12.00 uur in de permanence (Bowlingzaal restaurant By Bouma). Hier krijgen de ploegleiders ook de bescheiden voor de materiaal-/volgwagens en *wordt de volgorde van de ploegleiderauto's doorgegeven, welke wordt bepaald door middel van loting.*
- 14) De radiocommunicatie wordt zaterdag uitgegeven om 10.00 uur bij de ingang van de permanence en op zondag om 8.00 uur.
- 15) De deelnemers dienen een half uur vóór de start de presentielijst te tekenen bij de VIP locatie t.o. de jurywagen. Elite en Belofte op zaterdag en de Dames op zondag dienen per ploeg de presentielijst te tekenen en te worden voorgesteld aan het publiek. De Nieuwelingen dienen voor de verzetscontrole de presentielijst te tekenen t.o. de VIP locatie.
- 16) Definitieve deelnemerslijsten worden uitgedeeld vanaf 30 minuten voor de wedstrijden aan de volgauto's en zijn verkrijgbaar bij de secretaris van de organisatie.
- 17) Deelnemers stellen zich op voor het vertrek op de aangegeven plek op het parkeerterrein t.o. Restaurant De Bosberg achter de auto van de wedstrijdleider.
- 18) De (geneutraliseerde) start is zaterdag precies om 13.00 uur . Op zondag voor de Nieuwelingen is de (geneutraliseerde) start om 10.00 uur en voor de Dames om 14.00 uur.

- 19) De deelnemers zijn verplicht tenminste 20 minuten voor de start aanwezig te zijn, voorzien van de uitgereikte rugnummers, transponders en kaderplaatjes welke reglementair (en op de juiste wijze) dienen te zijn aangebracht.
- 20) Er wordt gestart in een gesloten peleton. De renners en volgers blijven achter de auto van de wedstrijdleader, totdat deze aangeeft dat de neutralisatie is opgeheven.
- 21) Alleen de door de organisatie toegelaten voertuigen van de volgkaravaan - voorzien van KNWU-stroken en radio-ontvangers - stellen zich op op de Bosberg. De bezemwagen, zijnde de laatste wagen in de volgkaravaan, is herkenbaar aan een groene vlag en de bezem.
- 22) Alle deelnemers en begeleiders zijn verplicht alle aanwijzingen van politie, jury en organisatie op te volgen. Het negeren hiervan zal minimaal leiden tot een startverbod, uitsluiting van de wedstrijd of diskwalificatie.
- 23) Op zoveel mogelijk punten die gevaar kunnen opleveren, worden door de organisatie personen met een rode vlag geplaatst. De deelnemers dienen op de op deze wijze aangegeven punten extra goed op te letten en voorzichtig te zijn.
- 24) De ravitaillering (verzorging) vindt plaats volgens de routebeschrijving op 109.93 km voor de Elite en Belofte en voor Dames en op 0000 km op de Westerse Es te Appelscha op de daarvoor aangewezen plaats.
- 25) De finish is op de Bosberg te Appelscha op zaterdag om ± 16.50 uur voor Elite en Belofte en op zondag voor de Nieuweligen om ongeveer 12.00 uur voor Dames om ongeveer 16.50 uur. Op goed waarneembare borden aan de rechterkant van de weg wordt de 0 km (officiële start), de 50e km en de laatste 25, 20, 10, 5, 4, 3 en 2 km aangegeven. Tevens worden de laatste 500, 300, 200, 150, 100 en 50 meter aangegeven. De laatste kilometer wordt aangegeven door middel van een rode driehoeksvlag boven de weg.
- 26) De wedstrijd sluit na aankomst van de jurywagens, motoren en de bezemwagen. Protesten kunnen conform het KNWU-reglement schriftelijk bij de jurywagen worden ingediend.
- 27) De huldiging, nummers 1, 2 en 3 vindt plaats, direct aansluitend aan het wedstrijdonderdeel t.o. de VIP locatie onderaan de Bosberg.
- 28) De organisatie draagt geen enkele verantwoordelijkheid voor ongevallen of schade aan derden, zowel vóór, tijdens als na de wedstrijd. Renners, volgers en andere betrokkenen zijn ieder voor zich wettelijk aansprakelijk en moeten hiertegen verzekerd zijn.
- 29) Op de individuele uitslag is het prijzenschema van de UCI/KNWU voor Junioren, Dames en Elite/Beloften van toepassing. Prijzen worden uitgereikt bij inlevering van de rugnummers uiterlijk één uur na de finish.
- 30) Alle deelnemende renners en ploegleiders worden geacht de route te kennen en deze volledig af te leggen. Beroep op jury en/of organisatie bij verkeerd rijden is niet mogelijk. Wijzigingen in de route worden vooraf of via de in de wedstrijd aanwezige communicatieapparatuur bekend gemaakt. Bij het niet nakomen van dit reglement wordt de deelnemer uit de wedstrijd genomen of vinden er anderszins sancties plaats tegen de betreffende begeleider.
- 31) In gevallen waarin dit reglement niet voorziet, beslissen m.b.t. wedstrijd technische aangelegenheden de wedstrijdcommissarissen en m.b.t. organisatorische aangelegenheden de organisatie. Contactpersonen namens de organisatie zijn: mevrouw M. Holtrop, De Kampen 22, 8508 RR Delfstrahuizen, 06-27033233 en de heer H. Stroetinga, 06-29371053.
- 32) **De auto's en/of motoren in de volgkaravaan die niet door de finish mogen, worden 700 meter voor de finish afgeleid.**
- 33) De medische verzorging is in handen van de rondearts, het personeel van de ambulance en EHBO-ers. Bij eventuele ongevallen worden gewonden vervoerd naar de volgende ziekenhuizen:

Heerenveen : Ziekenhuis Tjongerschans Thialfweg 44 0513 - 68 56 85.
Drachten : Ziekenhuis Nij Smellinge Compagnonsplein 1 0512 - 58 88 88
Assen : Ziekenhuis Wilhelmina Europaweg Zuid 1 0592 - 32 55 55

- 34) Schade welke tijdens de wedstrijd door onreglementair gedrag wordt veroorzaakt, wordt verhaald op de veroorzaker.

Permanence : Voetbalver. Stânfries, Boerestreek 9A 8426 BM Appelscha
Kleedkamers : Voetbalver. Stânfries, Boerestreek 9A 8426 BM Appelscha
(sportpark De Steegde)

Jury- en ploegleidersvergadering: Cafe-Restaurant Bowlingcentrum By Bouma, Boerestreek te Appelscha

Start : Bosberg parkeerplaats t.o. restaurant De Bosberg
Finish : Bosberg – Appelscha t.h.v. Openluchttheater

10. Disclaimer

De op dit domein aangeboden informatie en/of diensten worden door de gebruiker geheel voor eigen risico gebruikt en zijn onder voorbehoud van tikfouten. Aan de op de website aangeboden informatie en/of diensten kunnen op geen enkele manier rechten worden ontleend.

De organiserende Stichting Wieler Promotie Heerenveen van de Ronde van Zuid Oost Friesland kan, door de lezer of gebruiker van de sites die worden aangeboden op het internetdomein swpo.nl, op geen enkele wijze aansprakelijk worden gesteld voor de inhoud van de aangeboden informatie of die in de in deze site opgenomen links wordt aangeboden, noch voor enig gevolg voortvloeiende uit het gebruik er van.

Niets van deze site mag, zonder uitdrukkelijke toestemming vooraf, worden gebruikt door derden. Deze site geniet auteursrechtelijke bescherming. De intellectuele eigendomsrechten gaan op geen enkele wijze over op de gebruiker van de site. Het is de gebruiker van de site niet toegestaan de inhoud van de site te vermenigvuldigen, door te sturen, te distribueren, te verspreiden of tegen vergoeding beschikbaar te stellen aan derden, zonder uitdrukkelijke, schriftelijke toestemming van de Stichting Wieler Promotie Heerenveen.

Elke vorm van informatie die wij via deze site van u ontvangen wordt door de Stichting Wieler Promotie Heerenveen gezien als niet-vertrouwelijk en vrij van eigendomsrechten. De Stichting Wieler Promotie Heerenveen behoudt zich het recht voor de door u gezonden informatie te gebruiken ongeacht het doel.

Aan de u toegezonden informatie kunnen bij onjuiste adressering of andere gebreken op geen enkele wijze rechten worden ontleend.

Stichting Wieler Promotie Olympia

12. Sponsoren:

Provinsje Fryslân
Mulderij en Partners
Ruiters Dakkapellen
Skeelerpromotie Fryslân
District KNWU Noord

Supply-sponsoring:

Autogroep van der Veen